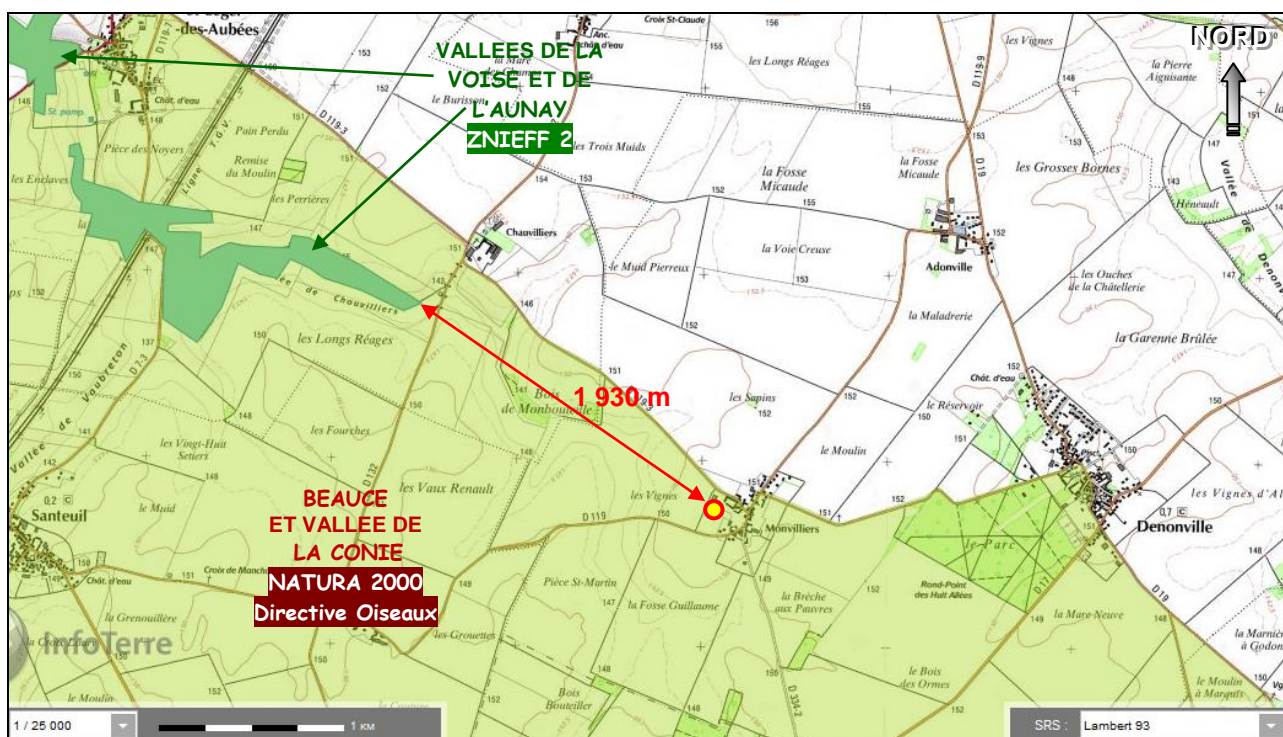





**Situation du forage projeté à MONVILLIERS (DENONVILLE - 28)**  
**par rapport aux zones NATURA 2000 et aux ZNIEFF 1 & 2 définies dans la région**  
(Extrait de : infoterre.brgm.fr)

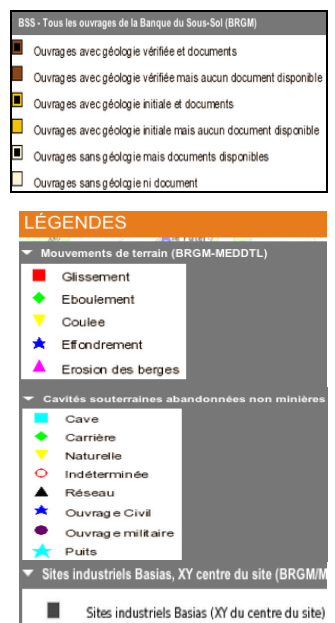
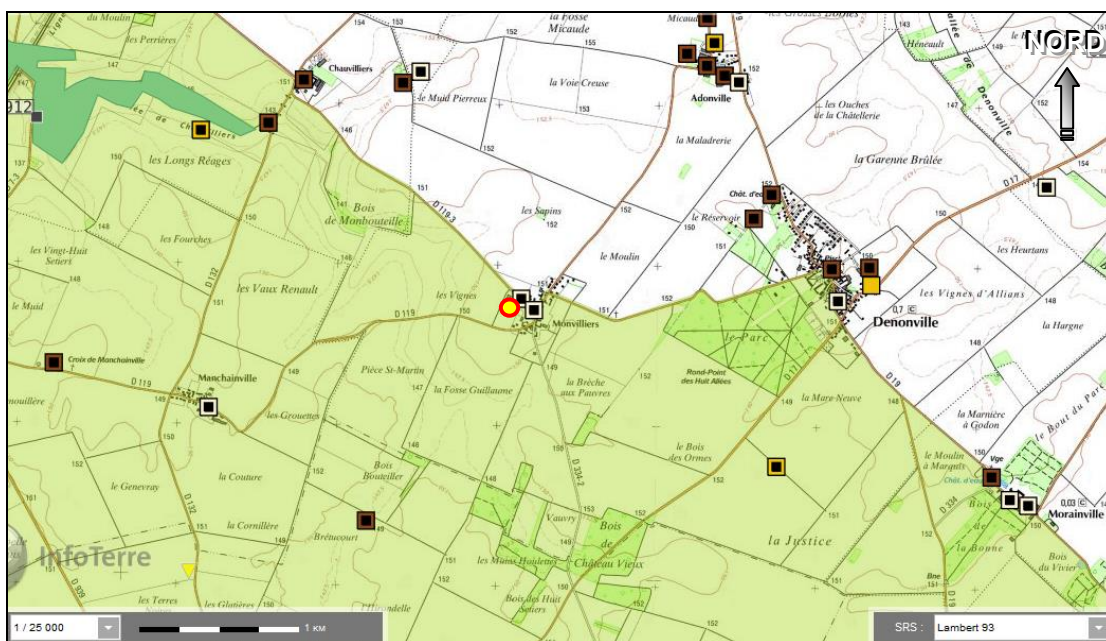


**Situation du forage projeté à MONVILLIERS (DENONVILLE - 28)**  
**par rapport aux zones NATURA 2000 et aux ZNIEFF 1 & 2**  
(Extrait de : infoterre.brgm.fr)





**Situation du forage projeté à MONVILLIERS (DENONVILLE - 28) par rapport aux zones humides potentielles prélocalisées**  
(Extrait de : [carmen.application.developpement-durable.gouv.fr/8/zh.map](http://carmen.application.developpement-durable.gouv.fr/8/zh.map))



**Situation du forage projeté à MONVILLIERS (DENONVILLE - 28) par rapport aux ouvrages répertoriés à la BSS, aux cavités naturelles/artificielles, aux lieux de mouvements de terrain, aux zones protégées du Patrimoine Naturel et aux sites industriels (BASIAS) et de sols pollués (BASOL)**  
(Extrait de : [infoterre.brgm.fr](http://infoterre.brgm.fr))